






### Auszug aus dem Bauflächenmonitoring Baulandpotenzialflächen Wißmannsdorf

© Ministerium für Wirtschaft, Klimaschutz, Energie und Landesplanung  
Abt. 7 - Oberste Landesplanungsbehörde -  
Stiftsstraße 9, 55116 Mainz  
Telefon: 06131 / 16 - 5820    Telefax 06131 / 16 - 5838  
Datenquelle: Geobasisinformationen der Vermessungs-  
und Katasterverwaltung Rheinland-Pfalz - © 2011

[www.RIS.rlp.de](http://www.RIS.rlp.de)  
Maßstab 1:5000  
Datum 23.05.2016  
Benutzer Andreas Heiseler



-  Außenreserve
-  Baulücke
-  Innenpotenzial
-  Gemeinde
-  Ortslage