

Auszug aus dem Bauflächenmonitoring Baulandpotenzialflächen Pooshof






© Ministerium für Wirtschaft, Klimaschutz, Energie und Landesplanung
Abt. 7 - Oberste Landesplanungsbehörde -
Stiftsstraße 9, 55116 Mainz
Telefon: 06131 / 16 - 5820 Telefax 06131 / 16 - 5838
Datenquelle: Geobasisinformationen der Vermessungs-
und Katasterverwaltung Rheinland-Pfalz - © 2011

www.RIS.rlp.de

Maßstab 1:1500

Datum 23.05.2016

Benutzer Andreas Heiseler

-  Außenreserve
-  Baulücke
-  Innenpotenzial
-  Gemeinde
-  Ortslage

