

## Auszug aus dem Bauflächenmonitoring Baulandpotenzialflächen Dalbachhof

© Ministerium für Wirtschaft, Klimaschutz, Energie und Landesplanung  
 Abt. 7 - Oberste Landesplanungsbehörde -  
 Stiftsstraße 9, 55116 Mainz  
 Telefon: 06131 / 16 - 5820    Telefax 06131 / 16 - 5838  
 Datenquelle: Geobasisinformationen der Vermessungs-  
 und Katasterverwaltung Rheinland-Pfalz - © 2011






[www.RIS.rlp.de](http://www.RIS.rlp.de)

Maßstab 1:1500

Datum 23.05.2016

Benutzer Andreas Heiseler



-  Außenreserve
-  Baulücke
-  Innenpotenzial
-  Gemeinde
-  Ortslage

Auf der Doll