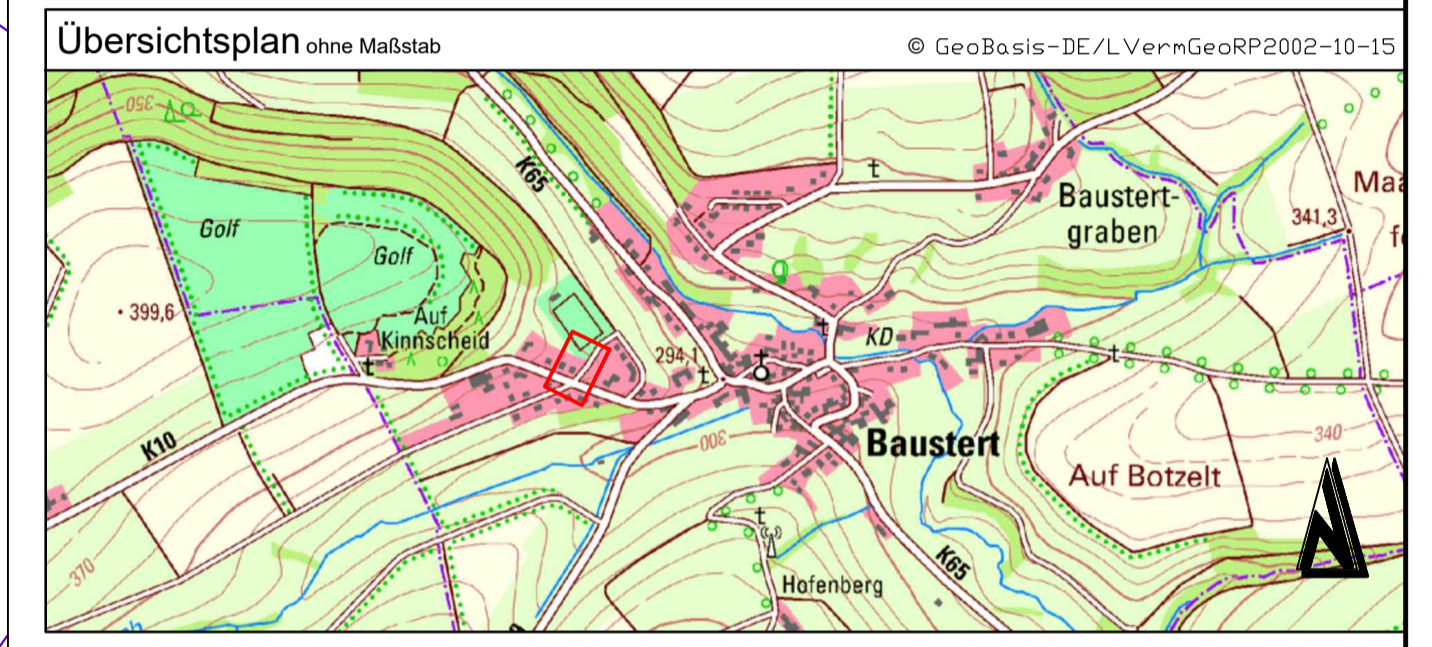




Zeichenerklärung

- Asphalt / Zufahrt
- Grünfläche
- Schotterrasen
- Ökopflaster
- Pflaster
- Grundleitung Mischwasser
- Grundleitung Regenwasser
- bestehender Mischwasserkanal



Genehmigungsplanung

Änderung	Bearbeitung	Prüfung	Datum

Bauherr / AG Verbandsgemeinde Bitburger Land Hubert-Prim-Straße 7, 54634 Bitburg				Bauherr / AG 	
Projekt Bez. Neubau Feuerwehrgerätehaus Schulstraße 54636 Baustert				Datum	
Zeichnung Lageplan Entwässerung				Maßstab 1:250	Unterlage / Plan 1
Zeichen	Vermessung	Bearbeitung	CAD / Grafik	Prüfung	Blattgröße
		MM	LO	MM	0.59 x 0.42
Datum		Mai 2020	Mai 2020	Mai 2020	Blatt Nr. 1
Projekt Nr.	2020044				Entwurfsverfasser
 Johannes-Kepler-Straße 7 54634 Bitburg Telefon: +49 6561 97111-0 Telefax: +49 6561 97111-9 E-Mail: info@bit.igr.de				Datum Mai 2020	

"Datengrundlage: Geobasisinformationen der Vermessungs- und Katasterverwaltung Rheinland-Pfalz (Zustimmung vom 15. Oktober 2002)"