







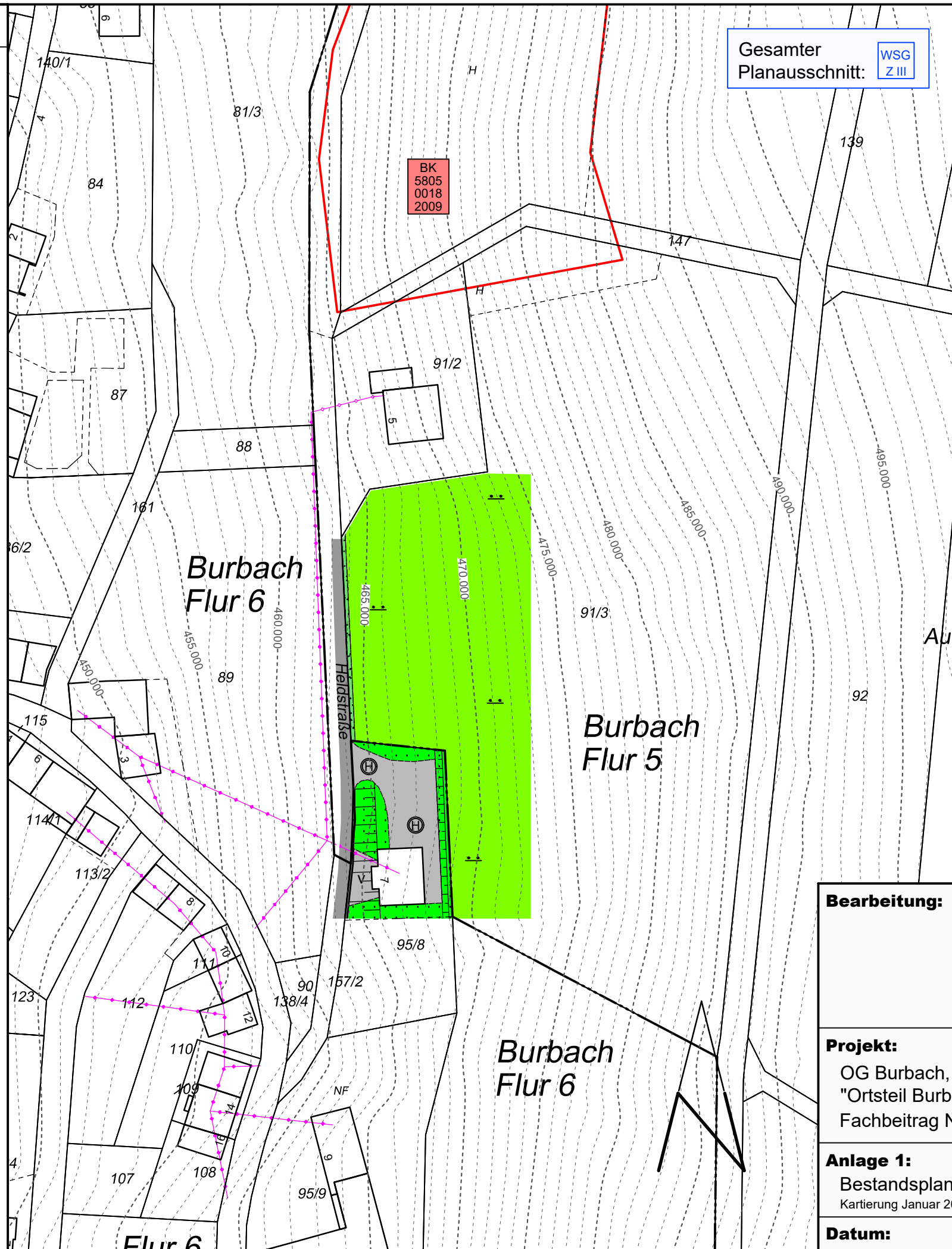



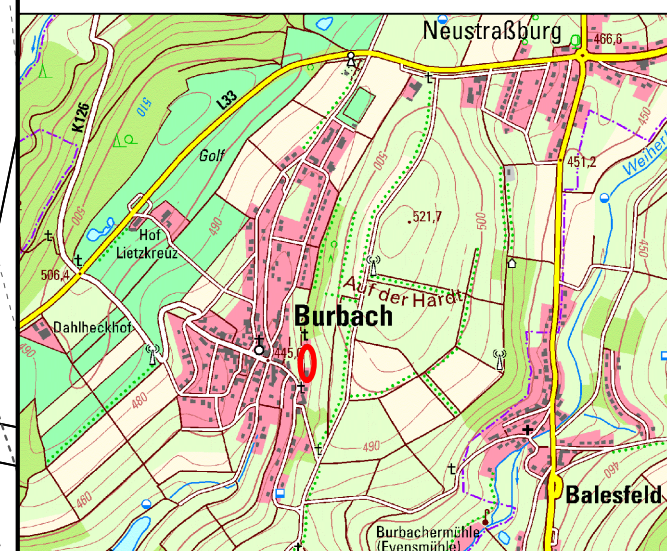
BIOTOPTYPEN gemäß Biotopkartierung RLP

-  EB0 Fettweide
-  GF1 Vegetationsarme Kies- oder Schotterflächen
-  HC0 Rain, Straßenrand
-  HH0 Böschung
-  HM7 Nutzrasen
-  HN4 verfugte Mauer, Betonmauer
-  HT1 Hofplatz mit hohem Versiegelungsgrad Pflaster
-  **Strasse** VA3 Gemeindestraße Asphalt






Gesamter
Planausschnitt: 

ÜBERSICHTSPLAN M 1:25.000



SONSTIGES

-  Freileitung NSP / SB
gemäß Planauskunft Westnetz v. Jan. 2019
-  BK 6104 0087 2007
Biotopkataster Rheinland-Pfalz
flächig (gemäß LANIS)
-  WSG Z III
Wasserschutzgebiet im Verfahren
Schutzzone III
(gemäß Geoportal Wasser)

Bearbeitung: 
 högner landschaftsarchitektur
 54518 minheim, im bunnert 6
 telefon: 06507 99 22 88, e mail: info@hoegner-la.de

Projekt:
 OG Burbach, Klarstellungs- und Ergänzungssatzung
 "Ortsteil Burbach - Nördliches Teilgebiet"
 Fachbeitrag Naturschutz

Anlage 1:
 Bestandsplan
 Kartierung Januar 2019

Datum: 10/12/2020 **Maßstab:** 1:1.000