




### Planzeichen

-  Grenze des räumlichen Geltungsbereichs der 6. Satzung zur Änderung der Abgrenzungs- und Abrundungssatzung
-  Grenze des räumlichen Geltungsbereichs der bestehenden Satzungen
-  bisherige Außenbereichsfläche Grundstücksfläche gem. § 19 BauNVO

**högner.**  
 högner landschaftsarchitektur  
 54518 minheim, im bungert 6  
 telefon: 06507 99 22 88, e mail: info@hoegner-la.de

### ABGRENZUNGS- und ABRUNDUNGSSATZUNG

**BAUSTERT**  
 "6. Satzung zur Änderung der Satzung über die Grenzen und Abrundung des im Zusammenhang bebauten Bereiches der Ortslage" gem. § 34 Abs. 4, Satz 1 Nr. 3 BauGB

Diese Karte ist Bestandteil der Satzung vom .....

54636 Baustert..... 2020  
 .....  
 Ortsbürgermeister

Stand: 11/05/2020 Maßstab: 1 : 1.000